



wandern.link/sebnitz-gk



Start: Rathmannsdorf

Wachberg und Tanzplan

mittelschwer, Rundweg



15,45 km



5:15 h



457 hm

Wie komme ich zur Wanderung?



Nationalparkbahn U28 Richtung Rumburk
von Bahnhof Rathmannsdorf bis Bahnhof Sebnitz (ca. 20 min)

Mo. - So., feiertags: im zweistündlichen Takt
letzte empfohlene Startzeit: ca. 13:00 Uhr in Rathmannsdorf

Die Wanderung kann an der Pfarrgasse begonnen werden.
Bis dahin sind es ca. 10 min Fußweg vom Bahnhof Sebnitz.

QR-Code scannen &
Abfahrtsort eintragen



wandern.link/nach-seb-bhf

Was gibt es zu sehen?

Zwei Länder, zwei Gipfel, zwei Panoramen:
Die Zwei-Gipfel - Tour entführt in das weniger
bekannte sächsisch - böhmische Wandergebiet rund um
Sebnitz, der einstigen europäischen Hauptstadt des
Kunstblumenhandwerks. Diese traditionelle Kunst wird
in einer Manufaktur immernoch gepflegt.

Der Weg führt durch Wälder, über Wiesen und bietet
herrliche Panoramen. Auf dem Wachberg kann man in
der Wachbergbaude einkehren, bevor man zum
höchsten Punkt, dem Tanzplan, wandert.

**Hinweis: Bitte führen sie ein Personaldokument mit,
da die Route nach Tschechien führt.**

Was kann man sonst so machen auf und neben der Route?





Einkehrmöglichkeiten

- Berggaststätte Wachbergbaude
- Gaststätte auf dem Tanzplan
(Obcerstvení Koliba)



Freizeittipps

- Oldtimerschauwerkstatt Sebnitz 
- Schaumanufaktur Deutsche Kunstblume 
- "Lotta und der Geist von Sebnitz" -
Abenteuerstadtspiel für Familien

 Preisvorteil mit der Gästekarte Sächsische Schweiz


Wie komme ich zurück?



Nationalparkbahn U28 Richtung Decin
von Bahnhof Sebnitz bis Bahnhof Rathmannsdorf (ca. 20 min)

Mo. - So., feiertags: im zweistündlichen Takt

QR-Code scannen &
Ankunftsort eintragen



wandern.link/von-seb-bhf