



Wandertipp

mit der  **GÄSTEKARTE**
Sächsische Schweiz mobil



wandern.link/lilienstein-gk



Start: Gohrisch

Wanderung zum Lilienstein

schwer, beschildert (blauer Strich), Rundweg

←→
6,4 km

🕒
3 h

↑
467 hm

Wie komme ich zur Wanderung?



Steine - Linie 244a Richtung Königstein/Bad Schandau
von Parkplatz Gohrisch bis Reißigerplatz Königstein (ca. 6 min)



Umstieg in Fähre F6
von Fährstelle Königstein nach Fährstelle Halbestadt

Mo. - So., feiertags: überwiegend im stündlichen Takt

QR-Code scannen &
Abfahrtsort eintragen



wandern.link/nach-halbest-fähre

Was gibt es zu sehen?

Er ist das Wahrzeichen des Nationalparks Sächsische Schweiz: der Lilienstein. Den Tafelberg zu besteigen ist ein anstrengendes, aber erfüllendes Wanderabenteuer. Die Fähre bringt Sie von Königstein auf die andere Elbseite zum Ortsteil Halbestadt. Von hier folgen Sie der Markierung blauer Strich: erst steil zwischen den Häusern hinauf, dann flach auf dem Kirchweg am

Waldrand und an der Elbhangkante entlang bis zur Sellnitz, wo es zahlreiche Naturerlebnisstationen zu entdecken gibt. Dann folgt der steile, aber kurze Nordaufstieg auf den Lilienstein, wo Sie an zahlreichen Aussichten ein atemberaubendes Panorama der Sächsischen Schweiz erwartet. Bergab schlängelt sich der weniger steile Südaufstieg wieder nach Halbestadt.

Was kann man sonst so machen in und um Königstein?







Einkehrmöglichkeiten

- Aktiv Hotel Stock & Stein
- Alte Bäckerei Königstein
- Gaststätte Bomätscher
- Felsbaude Lilienstein
- "Neue Schänke" Königstein
- Panoramahotel Lilienstein



Freizeittipps

- Elbe - Freizeitland
- Festung Königstein
- Kanu - Aktiv Tours 
- Kletterwald Königstein 
- Bildungsstätte Sellnitz
- Miniatur Elbtal
- Salzgrotte Hotel Lindenhof 

 Preisvorteil mit der Gästekarte Sächsische Schweiz

Wie komme ich zurück?



Fähre F6
von Fährstelle Halbestadt nach Fährstelle Königstein



Umstieg in Steine - Linie 244a Richtung Kleinhennersdorf/Kleingießhübel
von Reißigerplatz Königstein bis Parkplatz Gohrisch (ca. 6 min)

Mo. - So., feiertags: überwiegend im stündlichen Takt

QR-Code scannen &
Ankunftsort eintragen



wandern.link/von-halbest-fähre